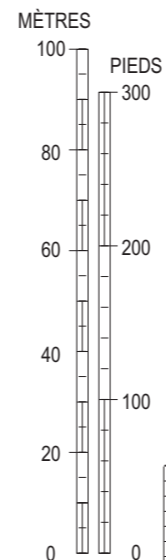


CARTE D'OBSTACLES D'AÉRODROME - OACI
TYPE A (APPLICATION DES LIMITES D'EMPLOI DES AVIONS)

CAP SKIRRING
RWY 14/32

DÉCLINAISON MAGNÉTIQUE : 7°W (2020)
MAGNETIC VARIATION (VAR)
DIMENSIONS ET ALTITUDES EN MÈTRES
DIMENSIONS AND ELEVATIONS IN METERS

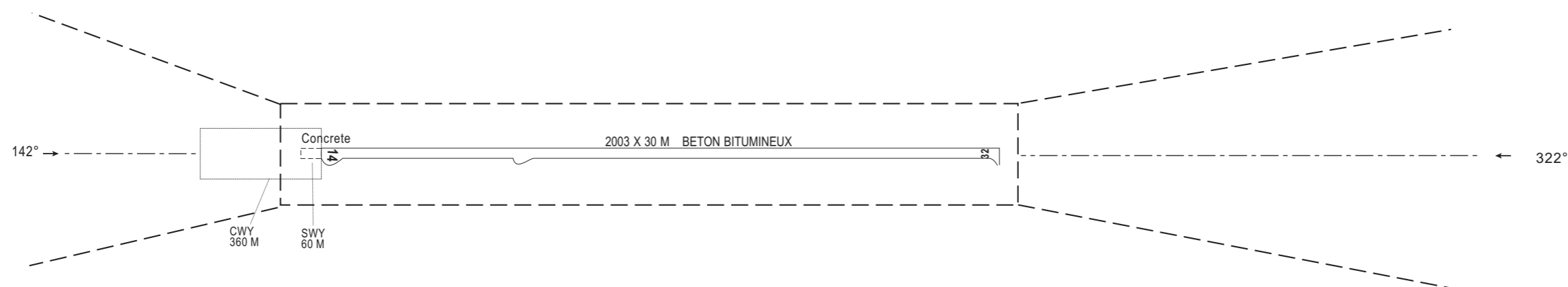
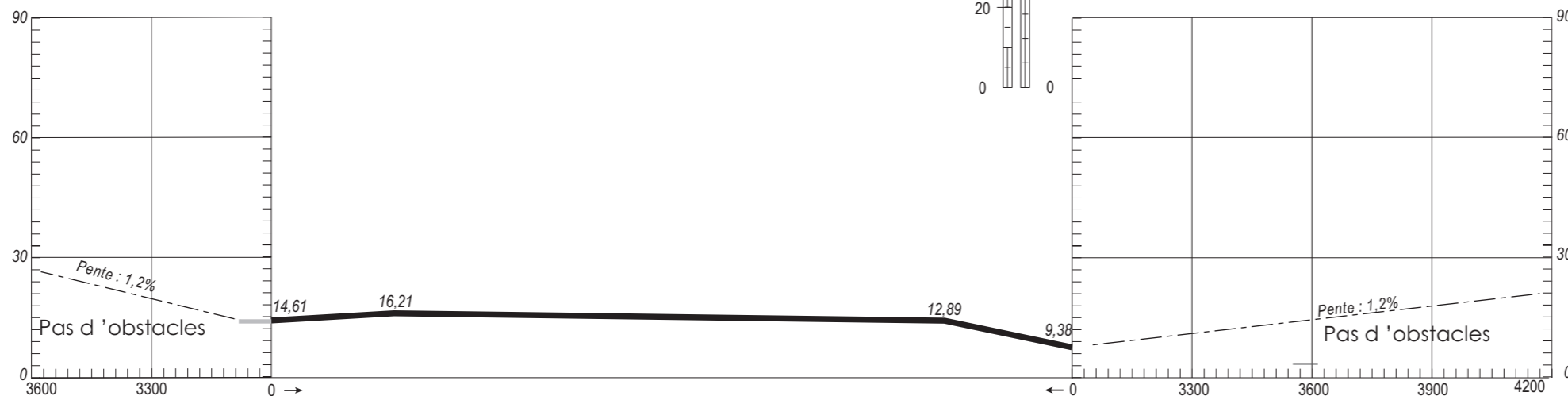
ÉCHELLE VERTICALE 1 : 1 500



DÉC. 7° W
(2020)

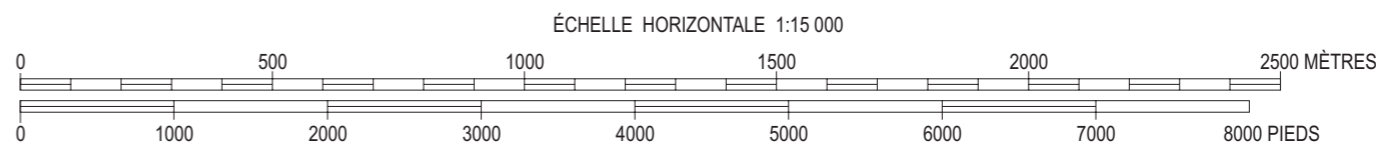
RWY 14 / 32

DISTANCES DÉCLARÉES / DECLARED DISTANCES			
RWY 14			RWY 32
2003	LONGUEUR DE ROULEMENT UTILISABLE AU DÉCOLLAGE	TORA	2003
2003	LONGUEUR UTILISABLE AU DÉCOLLAGE	TODA	2363
2003	LONGUEUR UTILISABLE POUR L'ACCÉLÉRATION-ARRÊT	ASDA	2063
2003	LONGUEUR UTILISABLE A L'ATERRISSAGE	LDA	2003



LÉGENDE

NUMÉRO D'IDENTIFICATION	⑥
ARBRE OU ARBUSTE	*
MAT, TOUR, CLOCHER, ANTENNE, ETC.	⊙
BÂTIMENT OU CONSTRUCTION IMPORTANTE	■
VOIE FERRÉE	—+—+—+—
COURBE DE NIVEAU	~
OBSTACLE NATUREL AU-DESSUS DU PLAN DE DÉGAGEMENT D'OBSTACLE	⌒



CORRECTIONS : Première édition